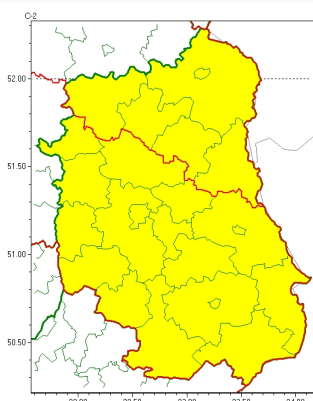


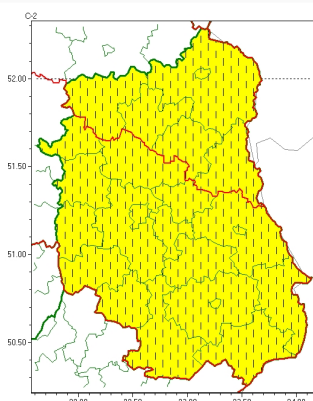


### Zasięg ostrzeżeń w województwie

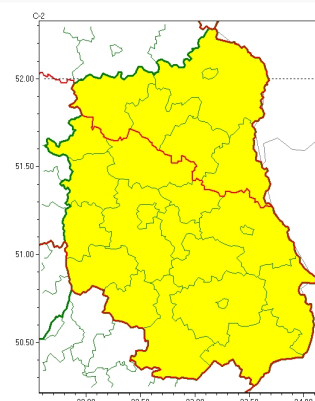
Oblodzenie  
2025-12-27 12:12



Opady marznące  
2025-12-27 12:12



Silny wiatr  
2025-12-27 12:12



## WOJEWÓDZTWO LUBELSKIE OSTRZEŻENIA METEOROLOGICZNE ZBIORCZO NR 211 WYKAZ OBOWIĄZUJĄCYCH OSTRZEŻEŃ o godz. 12:12 dnia 27.12.2025

Zjawisko/Stopień zagrożenia	Oblodzenie/1
Obszar (w nawiasie numer ostrzeżenia dla powiatu)	powiaty: bialski(109), Biała Podlaska(109), łukowski(106), parczewski(105), radzyński(104), włodawski(105)
Ważność	od godz. 18:00 dnia 27.12.2025 do godz. 07:00 dnia 28.12.2025
Prawdopodobieństwo	70%
Przebieg	Lokalnie prognozuje się zamarzanie mokrych nawierzchni dróg i chodników po przelotnych opadach deszczu ze śniegiem i śniegu, powodujące ich oblodzenie. Temperatura powietrza na wysokości 2 m obniży się do około 0°C, przy gruncie do -2°C.
SMS	IMGW-PIB OSTRZEGA: OBLODZENIE/1 lubelskie (6 powiatów) od 18:00/27.12 do 07:00/28.12.2025 temp. min. ok 0 st., przy gruncie do -2 st., lokalnie ślisko. Dotyczy powiatów: bialski, Biała Podlaska, łukowski, parczewski, radzyński i włodawski.
RSO	Woj. lubelskie (6 powiatów), IMGW-PIB wydał ostrzeżenie pierwszego stopnia o oblodzeniu
Uwagi	Zjawisko będzie występować na wyraźnie ograniczonym obszarze - przeważnie lokalnie, zwłaszcza na mostach, wiaduktach i w obniżeniach terenu.
Zjawisko/Stopień zagrożenia	Oblodzenie/1
Obszar (w nawiasie numer ostrzeżenia dla powiatu)	powiaty: biłgorajski(116), Chełm(107), chełmski(107), hrubieszowski(114), janowski(107), krasnostawski(111), kraśnicki(106), lubartowski(106), lubelski(109), Lublin(107), łączyński(106), opolski(108), puławski(105), rycki(102), świdnicki(108), tomaszowski(121), zamojski(122), Zamość(122)
Ważność	od godz. 20:00 dnia 27.12.2025 do godz. 07:00 dnia 28.12.2025
Prawdopodobieństwo	70%



<b>Przebieg</b>	Lokalnie prognozuje się zamarzanie mokrych nawierzchni dróg i chodników po przelotnych opadach deszczu ze śniegiem i śniegu, powodujące ich oblodzenie. Temperatura powietrza na wysokości 2 m obniży się do około 0°C, przy gruncie do -2°C.
<b>SMS</b>	IMGW-PIB OSTRZEGA: OBLODZENIE/1 lubelskie (18 powiatów) od 20:00/27.12 do 07:00/28.12.2025 temp. min. ok 0 st., przy gruncie do -2 st., lokalnie ślisko. Dotyczy powiatów: biłgorajski, Chełm, chełmski, hrubieszowski, janowski, krasnostawski, kraśnicki, lubartowski, lubelski, Lublin, łączyński, opolski, puławski, rycki, świdnicki, tomaszowski, zamojski i Zamość.
<b>RSO</b>	Woj. lubelskie (18 powiatów), IMGW-PIB wydał ostrzeżenie pierwszego stopnia o oblodzeniu
<b>Uwagi</b>	Zjawisko będzie występować na wyraźnie ograniczonym obszarze - przeważnie lokalnie, zwłaszcza na mostach, wiaduktach i w obniżeniach terenu.
<b>Zjawisko/Stopień zagrożenia</b>	Silny wiatr/1
<b>Obszar (w nawiasie numer ostrzeżenia dla powiatu)</b>	powiaty: bialski(110), Biała Podlaska(110), biłgorajski(117), Chełm(108), chełmski(108), hrubieszowski(115), janowski(108), krasnostawski(112), kraśnicki(107), lubartowski(107), lubelski(110), Lublin(108), łączyński(107), łukowski(107), opolski(109), parczewski(106), puławski(106), radzyński(105), rycki(103), świdnicki(109), tomaszowski(122), włodawski(106), zamojski(123), Zamość(123)
<b>Ważność</b>	od godz. 04:00 dnia 28.12.2025 do godz. 16:00 dnia 28.12.2025
<b>Prawdopodobieństwo</b>	80%
<b>Przebieg</b>	Wystąpi silny wiatr o średniej prędkości do 45 km/h, w porywach do 85 km/h, z północnego zachodu.
<b>SMS</b>	IMGW-PIB OSTRZEGA: WIATR/1 lubelskie (wszystkie powiaty) od 04:00/28.12 do 16:00/28.12.2025 prędkość do 45 km/h, porywy do 85 km/h, NW. Dotyczy powiatów: wszystkie powiaty.
<b>RSO</b>	Woj. lubelskie (wszystkie powiaty), IMGW-PIB wydał ostrzeżenie pierwszego stopnia o silnym wietrze
<b>Uwagi</b>	Brak.
<b>Zjawisko/Stopień zagrożenia</b>	Opady marznące/1 ZMIANA
<b>Obszar (w nawiasie numer ostrzeżenia dla powiatu)</b>	powiaty: biłgorajski(115), Chełm(106), chełmski(106), hrubieszowski(113), janowski(106), krasnostawski(110), kraśnicki(105), lubartowski(105), lubelski(108), Lublin(106), łączyński(105), opolski(107), puławski(104), rycki(101), świdnicki(107), tomaszowski(120), zamojski(121), Zamość(121)
<b>Ważność</b>	od godz. 12:29 dnia 26.12.2025 do godz. 20:00 dnia 27.12.2025
<b>Prawdopodobieństwo</b>	80%
<b>Przebieg</b>	Okresami prognozowane są słabe opady marznącego deszczu lub mżawki powodujące gołoledź.
<b>SMS</b>	IMGW-PIB OSTRZEGA: MARZNAĆEOPADY/1 lubelskie (18 powiatów) od 12:29/26.12 do 20:00/27.12.2025 marznące opady, drogi śliskie. Dotyczy powiatów: biłgorajski, Chełm, chełmski, hrubieszowski, janowski, krasnostawski, kraśnicki, lubartowski, lubelski, Lublin, łączyński, opolski, puławski, rycki, świdnicki, tomaszowski, zamojski i Zamość.



<b>RSO</b>	Woj. lubelskie (18 powiatów), IMGW-PIB wydał ostrzeżenie pierwszego stopnia o opadach marznących
<b>Uwagi</b>	Zmiana dotyczy ważności ostrzeżenia.
<b>Zjawisko/Stopień zagrożenia</b>	Opady marzjące/1 ZMIANA
<b>Obszar (w nawiasie numer ostrzeżenia dla powiatu)</b>	powiaty: bialski(108), Biała Podlaska(108), łukowski(105), parczewski(104), radzyński(103), włodawski(104)
<b>Ważność</b>	od godz. 21:38 dnia 26.12.2025 do godz. 18:00 dnia 27.12.2025
<b>Prawdopodobieństwo</b>	80%
<b>Przebieg</b>	Okresami nadal prognozowane są słabe opady marznącej mżawki lub deszczu powodujące gołoledź. Opady najbardziej prawdopodobne są po południu w sobotę (27.12).
<b>SMS</b>	IMGW-PIB OSTRZEGA: MARZĄCE OPADY/1 lubelskie (6 powiatów) od 21:38/26.12 do 18:00/27.12.2025 marzące opady, drogi śliskie. Dotyczy powiatów: bialski, Biała Podlaska, łukowski, parczewski, radzyński i włodawski.
<b>RSO</b>	Woj. lubelskie (6 powiatów), IMGW-PIB wydał ostrzeżenie pierwszego stopnia o opadach marznących
<b>Uwagi</b>	Zmiana dotyczy ważności ostrzeżenia.
<p>Opracowanie niniejsze i jego format, jako przedmiot prawa autorskiego podlega ochronie prawnej, zgodnie z przepisami ustawy z dnia 4 lutego 1994r o prawie autorskim i prawach pokrewnych (dz. U. z 2006 r. Nr 90, poz. 631 z późn. zm.).</p> <p>Wszelkie dalsze udostępnianie, rozpowszechnianie (przedruk, kopiowanie, wiadomość sms) jest dozwolone wyłącznie w formie dosłownej z bezwzględnym wskazaniem źródła informacji tj. IMGW-PIB.</p>	